

Выписка из Единого государственного реестра недвижимости об основных характеристиках и зарегистрированных правах на объект недвижимости
Сведения об основных характеристиках объекта недвижимости

В Единый государственный реестр недвижимости внесены следующие сведения:

Земельный участок			
<small>(вид объекта недвижимости)</small>			
Лист № _____ Раздела 1	Всего листов раздела 1 : _____	Всего разделов: _____	Всего листов выписки: _____
10.07.2019			
Кадастровый номер:		66:41:0702038:9	

Номер кадастрового квартала:	66:41:0702038
Дата присвоения кадастрового номера:	02.02.2004
Ранее присвоенный государственный учетный номер:	данные отсутствуют
Адрес:	обл. Свердловская, г. Екатеринбург, ул. Данилы Зверева, дом 11
Площадь:	7532 +/- 1 кв. м
Кадастровая стоимость, руб.:	83752827.20
Кадастровые номера расположенных в пределах земельного участка объектов недвижимости:	66:41:0110014:494
Категория земель:	Земли населённых пунктов
Виды разрешенного использования:	многоэтажная жилая застройка (высотой до 100 метров)
Статус записи об объекте недвижимости:	Сведения об объекте недвижимости имеют статус "актуальные, ранее учтенные"
Особые отметки:	данные отсутствуют
Получатель выписки:	ООО "Синара-Девелопмент"

Ведущий специалист-эксперт		X.В.Немкова
<small>(полное наименование должности)</small>	<small>(подпись)</small>	<small>(инициалы, фамилия)</small>


**УДОСТОВЕРЕНО ГОСУДАРСТВЕННЫМ
РЕГИСТРАТОРОМ ОТДЕЛА
ГОСУДАРСТВЕННОЙ РЕГИСТРАЦИИ
НЕДВИЖИМОСТИ №3
КОЗЛОВА О.А.**

Выписка из Единого государственного реестра недвижимости об основных характеристиках и зарегистрированных правах на объект недвижимости
Сведения о зарегистрированных правах на объект недвижимости

Земельный участок			
(вид объекта недвижимости)			
Лист №	Раздела 2	Всего листов раздела 2 : ____	Всего разделов: ____
10.07.2019		Всего листов выписки: ____	
Кадастровый номер:		66:41:0702038:9	

1. Правообладатель (правообладатели):	1.1. Общество с ограниченной ответственностью "Синара-Девелопмент". ИНН 6685040700. ОГРН 1136685019723.
2. Вид, номер и дата государственной регистрации права:	2.1. собственность, 66:41:0702038:9-66/001/2019-8, 09.07.2019 г.
3. Документы-основания:	3.1. Договор купли-продажи будущей недвижимости №СДО-155/19-03-72 от 11.02.2019 г.
4. Ограничение прав и обременение объекта недвижимости:	не зарегистрировано
5. Сведения о наличии решения об изъятии объекта недвижимости для государственных и муниципальных нужд:	данные отсутствуют
6. Сведения об осуществлении государственной регистрации прав без необходимого в силу закона согласия третьего лица, органа:	данные отсутствуют

Ведущий специалист-эксперт	Х.В.Немкова
(подпись)	(инициалы, фамилия)

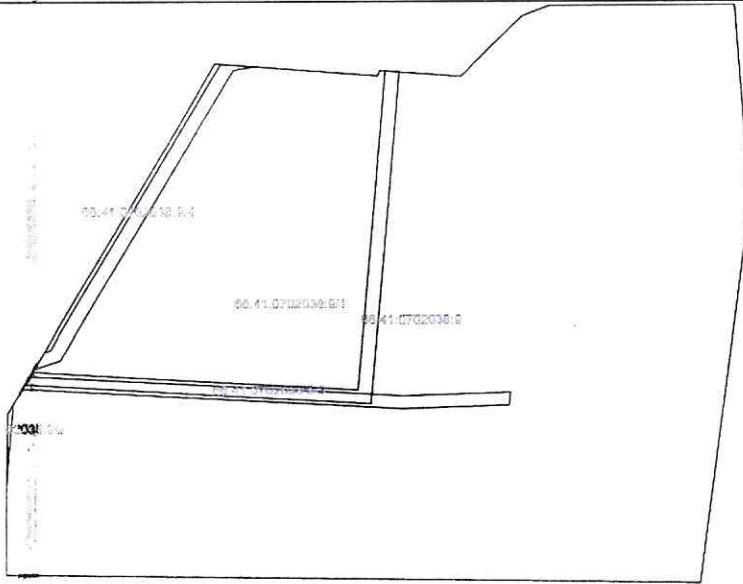


УДОСТОВЕРЕНО ГОСУДАРСТВЕННЫМ
РЕГИСТРАТОРОМ ОТДЕЛА
ГОСУДАРСТВЕННОЙ РЕГИСТРАЦИИ
НЕДВИЖИМОСТИ №3
КОЗЛОВА О.А.


Выписка из Единого государственного реестра недвижимости об основных характеристиках и зарегистрированных правах на объект недвижимости
Описание местоположения земельного участка

Земельный участок			
(вид объекта недвижимости)			
Лист №	Раздела 3	Всего листов раздела 3 : _____	Всего разделов: _____
10.07.2019		Всего листов выписки: _____	
Кадастровый номер:		66:41:0702038:9	

План (чертеж, схема) земельного участка:



Масштаб 1:	Условные обозначения:	
Ведущий специалист-эксперт		Х.В.Немкова
(подпись)		(подпись)



УДОСТОВЕРЕНО ГОСУДАРСТВЕННЫМ
РЕГИСТРАТОРОМ ОТДЕЛА
ГОСУДАРСТВЕННОЙ РЕГИСТРАЦИИ
НЕДВИЖИМОСТИ №3
КОЗЛОВА О.А.